




APRESENTAÇÃO





O que é PATRIMÔNIO CULTURAL?

PATRIMÔNIO CULTURAL: nossa herança deixada pelos nossos pais, a nossa maneira de falar e agir, as nossas festas tradicionais, os monumentos, as imagens, os documentos dos arquivos, as casas antigas e também as novas que tem uma importância para nossa história. A nossa igreja, por exemplo, é um bem cultural!




O que é BEM CULTURAL?

Bens culturais são todas estas coisas que o nosso povo vem produzindo desde os primeiros tempos da nossa cidade.



O que é INVENTÁRIO?

O inventário é uma forma de proteção que permite resguardar o registro das características particulares dos bens culturais, contribuindo assim para a preservação de sua história. A partir do inventário, são identificados aqueles bens de maior interesse de preservação como patrimônio local e estes podem ser indicados para tombamento ou registro, caso seja o desejo da comunidade, representada



O que é CONSELHO MUNICIPAL DE PATRIMÔNIO CULTURAL?


O Conselho é composto por representantes da comunidade e expressa o desejo desta tendo, portanto, a atribuição de definir e conduzir a política municipal de proteção do Patrimônio Cultural.




DIVULGAÇÃO DO INVENTÁRIO

De acordo com a nova Deliberação Normativa do CONEP 01/2016, a Divulgação deve ser realizada em cada etapa do Inventário e deve ser indicada como uma ação indissociável da Execução/Atualização. Sendo assim, abaixo estão os bens já inventariados/atualizados no Município de Capitólio / MG.


PATRIMÔNIO TOMBADO

NÍVEL DE PROTEÇÃO: Municipal		
Estrutura Arquitetônica e Urbanística - EAU		
Foto	Denominação / localização	Código / Categoria
	Sociedade São Vicente de Paulo Rua Dr. Avelino de Queiroz nº 514 – Centro –	EAU 63
	DOCUMENTAÇÃO / DATA	Inventariado
	Decreto de tombamento: nº 22/2003 Data do tombamento: 26/02/2003 Dossiê enviado ao IEPHA/MG em 15/04/2003 - aprovado	SIM

Bens Móveis e Integrados - BMI		
Foto	Denominação / localização	Código / Categoria
	Conjunto do Tear Rua. João Braz Pereira, 52 e Rua Dr. Avelino de Queiroz, 114 - Centro Acervo particular de Maria Onória Costa; Maria Alves de Melo e Acervo Cultural de Capitólio	BMI -08
	DOCUMENTAÇÃO / DATA	Inventariado

	Decreto de tombamento: nº 23/2003 Data do tombamento: 26/02/2003 Dossiê enviado ao IEPHA/MG em 15/04/2004 - aprovado	SIM
--	---	-----

Registro do Patrimônio Imaterial - RI


Foto	Denominação / localização	Código / Categoria
	Carnapitório Praia Artificial Municipal “Domingos Gonçalves Machado”, Rua São Sebastião, nº 1050; e Praça da Igreja Matriz	BI 12
	DOCUMENTAÇÃO / DATA	Inventariado
	Decreto / homologação: nº 221/2010 Data do registro: 07/12/2010 Registro enviado ao IEPHA/MG em 15/01/2012 - aprovado	SIM

PATRIMÔNIO INVENTARIADO/ ATUALIZADO

OBSERVAÇÕES:	
BENS INVENTARIADOS/ ATUALIZADOS NO ATUAL EXERCÍCIO (2018)	BENS ATUALIZADOS EM EXERCÍCIOS ANTERIORES

ZONA 01 – DISTRITO SEDE

Estruturas Arquitetônicas e Urbanísticas - EAU



Foto	Código	Denominação / Endereço / Área	Ano de Invent./ Atualiz.
	EAU -01	Residência Rua Cel.Lourenço Bello, nº 680 Centro	2004


	EAU -02	Residência Rua Dr. Avelino de Queiroz, nº 671 Centro	2004/ 2016
	EAU -03	Residência Rua Dr. Avelino de Queiroz, nº 571 Centro	2004
	EAU -04	Residência Rua Dr. Avelino de Queiroz, nº 559 Centro	2004/ 2016
	EAU -05	Residência Rua César Maia, nº 16 – Centro	2004/ 2016
	EAU -06	Comércio Rua Dr. Avelino de Queiroz, nº 466 Centro	2004/ 2015
	EAU -07	Residência Rua Dr. Avelino de Queiroz, nº 451 e 458 Centro	2004/ 2015
	EAU -08	Comércio Rua Dr. Avelino de Queiroz, nº 489/499 Centro	2004/ 2012
	EAU -09	Comércio Pça. Padre João Machado, nº 408 – Centro	2004
	EAU -10	Residência Rua Cel. Lourenço Bello, nº 482 – Centro	2004
	EAU -11	Residência e Comércio Rua Cel. Lourenço Bello, nº 498 – Centro	2004/ 2016
	EAU -12	Residência Rua Cel. Lourenço Bello, nº 509 –	2004



		Centro	
	EAU -13	Comércio Pça. Padre João Machado, nº 84 – Centro	2004/ 2015
	EAU -14	Residência Pça. Padre João Machado nº 98, 102, 112, 110 - Centro	2004/ 2011
	EAU -15	Residência e Comércio Rua dos Franciscos, nº 79 – Centro	2004
	EAU -16	Residência Rua Passos Maia, nº 224 – Centro	2004
	EAU-17	Residência Rua Passos Maia, nº 317 – Centro	2004/ 2012
	EAU-18	Residência Rua Passos Maia, nº 309 – Centro	2004
	EAU-19	Residência Rua Passos Maia, nº 255 e 257 – Centro	2004/ 2011
	EAU-20	Residência Pça. Padre João Machado, nº 187 - Centro	2004
	EAU-21	Residência Pça. Padre João Machado, nº 121 Centro	2004/ 2012
	EAU-22	Residência Rua Cel. Lourenço Bello, nº 317 – Centro	2004/ 2015
	EAU-23	Residência Rua Dr. Avelino de Queiroz, nº 385 – Centro	2004
	EAU-24	Residência Rua Cel. Lourenço Bello, nº 228 –	2004



		Centro	
	EAU-25	Residência Rua Cel. Lourenço Bello, nº 188 – Centro	2004
	EAU-26	Residência Rua Antônio Pereira Leite, nº 07 – Centro	2004
	EAU-27	Escola Estaual Cel. Lourenço Belo Rua Dr. Avelino de Queiroz, nº 174 – Centro	2004/ 2011
	EAU-28	Lar São Vicente de Paulo Rua José Sabino Tiago, nº 51 N. Sra Aparecida – Sede	2004/ 2011
	EAU-29	Santa Casa de Caridade de Capitólio Rua Arcemiro Rodrigues da Cunha, nº 244 Centro	2004/ 2012
	EAU-61	Prefeitura Municipal de Capitólio Rua Monsenhor Mário da Silveira, nº 110 – Centro	2009
	EAU-62	Escola Municipal Elias Teodoro Rua José Pedro Rattis, nº 186 - Centro	2009
	EAU-63	Sociedade São Vicente de Paulo Rua Dr. Avelino de Queiroz nº 514 – Centro	2004/ 2009
	EAU-64	Igreja Matriz de São Sebastião de Capitólio Praça Padre João Machado, s/nº Centro	2004/ 2010




	EAU-65	Praça Padre João Machado Distrito Sede	2010
	EAU-66	Edifício Credicapi Praça Padre João Machado, nº 400, Centro	2011
	EAU-67	Olimpico Clube Rua Monsenhor Mário da Silveira, nº 387, Centro	2011
	EAU-68	Câmara Municipal de Capitólio Rua Monsenhor Mário da Silveira, nº 300, Centro	2011
	EAU-69	Esc. Est. Modesto Antônio de Oliveira Rua Monsenhor Mário da Silveira, nº 387, Centro	2011


Bens Móveis e Integrados - BMI			
Foto	Código	Denominação / Endereço / Área / Acervo Pertencente	Ano de Invent./ Atualiz.
	BMI-01	Fotografia: Vista panorâmica da cidade de Capitólio no ano de 1976 João da Silva Barros Rua Monsenhor Mário da Silveira, nº 353, Centro	2004/ 2015
	BMI-07	Imagem de São Sebastião Igreja Matriz de São Sebastião Praça Padre João Machado, s/ nº Centro	2008/ 2016

	BMI-08	Conjunto do Tear Rua. João Braz Pereira, 52 e Rua Dr. Avelino de Queiroz, 114 – Centro Distrito Sede	2004/ 2010
---	--------	---	---------------


Arquivos			
Foto	Código*	Denominação / Endereço / Área / Acervo Pertencente	Ano de Invent./ Atualiz.
	ARQ-01	Biblioteca José Gonçalves Leite Sociedade de São Vicente de Paulo Rua Dr. Avelino de Queiroz, nº 514, Centro	2004
	ARQ-02	Biblioteca Pública Municipal Amália Terceira Prefeitura Municipal de Capitólio Rua César Maia, nº 58 - Centro	2008

Bens Imateriais			
Foto	Código	Denominação / Endereço / Área	Ano de Invent./ Atualiz.
	BI - 05	Artesanato no Tear Sra. Maria Honória Costa Distrito Sede	2008
	BI - 06	Festa de São Sebastião Padre e auxiliares Paróquia de Capitólio	2008

	BI - 07	Festa da Sociedade São Vicente de Paulo Conselho da Sociedade Sociedade São Vicente de Paulo	2008
	BI - 08	Encontro da Mulher Rural EMATER Clube Campestre Escarpas do Lago	2008
	BI - 12	Carnapitório Prefeitura Municipal Praia Artificial Domingos G. Machado	2010

Sítios Naturais			
Foto	Código	Denominação Localização / Área	Ano de Invent./ Atualiz.
	SN-07	Praia Artificial Municipal Domingos Gonçalves Machado Rua São Sebastião, nº 1050 Distrito Sede	2010


ZONA 02 – ÁREA RURAL / PORÇÃO LESTE: MACAÚBAS, SOCORRO, MATA DOS SANTOS, AMBRÓSIO E FUNIL

Estruturas Arquitetônicas e Urbanísticas - EAU			
Foto	Código	Denominação/ Localização	Ano de Invent./ Atualiz.
	EAU-34	Capela Nossa Senhora Aparecida Praça Dona Miquelina Comunidade Rural de Macaúbas	2004

	EAU-35	Igreja Nossa Senhora Aparecida Praça Padre Nivaldo Antônio Passos. Comunidade Rural de Macaúbas	2004
	EAU-36	Capela Nossa Senhora do Socorro Estrada do Socorro Zona Rural de Socorro	2004
	EAU-37	Capela do Zé Pomada Estrada do Socorro Zona Rural de Socorro	2004
	EAU-41	Capela de Nossa Senhora das Vitórias Comunidade de Mata dos Santos	2006
	EAU-56	Residência Rua João Garcia, nº 353 Distrito de Macaúbas	2009
	EAU-57	Escola Municipal Nogueira de Sá Rua Maria Joana, s/nº Distrito de Macaúbas	2009
	EAU-58	Residência Rua João Garcia, nº 335 Distrito de Macaúbas	2009
	EAU-59	Residência Est. De Mata dos Santos a Macaúbas Distrito de Macaúbas	2009



Bens Móveis e Integrados - BMI

Foto	Código	Denominação/ Localização	Ano de Invent./ Atualiz.
-------------	---------------	---------------------------------	---------------------------------

	BMI -03	Imagem de Nossa Senhora das Vitórias Comunidade de Mata dos Santos	2006
---	---------	---	------

Bens Imateriais			
Foto	Código	Denominação/ Localização	Ano de Invent./ Atualiz.
	BI -01	Produção da Cachaça Sossegada Pedro Carlos Rodrigues Zona Rural do Grotão	2004
	BI -03	Festa de Nossa Senhora das Vitórias Severo, M ^a Aparecida, Neilson, Cláudia, Roney , Alessandra Capela Nossa Senhora das Vitórias Povoado Mata dos Santos	2006
	BI-11	Festa de Nossa Senhora Aparecida Conselho Paroquial Igreja Nossa Senhora Aparecida	2009



Sítios Naturais			
Foto	Código	Denominação/ Localização	Ano de Invent./ Atualiz.

	SN -01	Cachoeira do Morro do Chapéu Zona Rural do Ambrósio	2004
	SN -02	Ilha do Funil Zona Rural do Funil	2004


ZONA 03 – ÁREA RURAL / PORÇÃO OESTE: ROLADOURO, SERRA, ESPALHINHA, VISTA ALEGRE, GROTÃO E TURVO

Estruturas Arquitetônicas e Urbanísticas - EAU			
Foto	Código	Denominação/ Localização	Ano de Invent./ Atualiz.
	EAU-30	Residência Sr. José Geraldo Estrada do Grotão Zona Rural do Grotão	2004
	EAU-31	Capela Nossa Senhora das Vitórias Zona Rural do Grotão	2004
	EAU-32	Coberta de Pedras Zona Rural do Grotão	2004
	EAU-33	Terreiro de Café Fazenda do Grotãozinho Zona Rural do Grotão	2004
	EAU-38	Ponte do Ipiranga MG 050, km 250 Zona Rural do Turvo	2004

	EAU-39	Restaurante do Turvo Rodovia MG 050, km 287 Zona Rural do Turvo	2004
	EAU-40	Pousada "Ti-Tonin" e Restaurante MG 050 km 300 Zona Rural do Turvo	2004
	EAU-42	Casa de Fazenda – Sr. Bento Severino Elord Comunidade do Roladouro	2006
	EAU-43	Casa de Fazenda – Sr. Eurípides Viera da Silva Comunidade do Roladouro	2006
	EAU-44	Centro Comunitário do Roladouro Comunidade do Roladouro	2006
	EAU-45	Casa de Fazenda Sr. José Raimundo Costa Comunidade Espalhinha	2006
	EAU-46	Escola Municipal Antônio Modesto de Oliveira Comunidade Espalhinha	2006
	EAU-47	Centro Comunitário da Serra Comunidade da Serra	2006
	EAU-48	Centro Comunitário de Vista Alegre Comunidade de Vista Alegre	2006
	EAU-49	Capela Nossa Senhora Aparecida Comunidade de Vista Alegre	2006


	EAU-55	Sede do Sítio São Geraldo Zona Rural do Grotão	2004/ 2008
	EAU-60	Sede da Fazenda Água Boa Est. que liga Sede à Grotão Distrito de Grotão	2009



Bens Móveis e Integrados - BMI

Foto	Código	Denominação/ Localização	Ano de Invent./ Atualiz.
	BMI -02	Tulha de feijão Fazenda do Grotão Zona Rural do Grotão	2004



Bens Imateriais - BI




Foto	Código	Denominação/ Localização	Ano de Invent./ Atualiz.
	BI -02	Produção de Rapadura José Leite Filho (Dequinha) Zona Rural do Grotão	2004
	BI -04	Festa Nossa Senhora Aparecida José Ivanildo e Leila, José Modesto e M ^a Margarida, Sebastião e Sandra Centro Comunitário Povoado Vista Alegre	2006
	BI-09	Frango Caipira Cristina Elaine de Paiva Restaurante Ti Tonim Zona Rural - Bairro Turvo	2008

	BI-10	Traíra sem espinha Cristina Elaine de Paiva Restaurante Ti Tonim Zona Rural - Bairro Turvo	2008
---	-------	---	------

Sítios Naturais - SN			
Foto	Código	Denominação/ Localização	Ano de Invent./ Atualiz.
	SN-03	Cachoeira do Fecho da Serra Zona Rural do Turvo	2004
	SN-06	Cachoeira João de Paula - Cachoeira do Grotão Zona Rural Bairro Vista Alegre	2008

ZONA 04 – BALNEÁRIOS: ESCARPAS DO LAGO, PONTA DO SOL, PONTAL DAS ESCARPAS E ALDEIA DO LAGO

Estruturas Arquitetônicas e Urbanísticas - EAU			
Foto	Código	Denominação/ Localização	Ano de Invent./ Atualiz.
	EAU-50	Clube Campestre de Escarpas do Lago Rua das Âncoras nº 750 Escarpas do Lago	2007
	EAU-51	Capela Nossa Senhora Aparecida Rua das Âncoras s/n Escarpas do Lago	2007



	EAU-52	Praça Marcos Mendes Escarpas do Lago	2007
	EAU-53	Hotel de Escarpas do Lago Avenida Galeotas, s/n Escarpas do Lago	2007
	EAU-54	Village Hotel Obba Coema Rodovia MG 050 km 302 Brisas do Lago	2007

Bens Móveis e Integrados - BMI

Foto	Código	Denominação/ Localização	Ano de Invent./ Atualiz.
	BMI-04	Imagem de Nossa Senhora Aparecida Capela Nossa Senhora Aparecida Rua das Âncoras s/n Escarpas do Lago	2007
	BMI-05	Imagem de Santa Terezinha Capela Nossa Senhora Aparecida Rua das Âncoras s/n Escarpas do Lago	2007
	BMI-06	Imagem de São Judas Tadeu Capela Nossa Senhora Aparecida Rua das Âncoras s/n Escarpas do Lago	2007

Sítios Naturais - SN

Foto	Código	Denominação/ Localização	Ano de Invent./
------	--------	--------------------------	-----------------

			Atualiz.
	SN-04	Lago de Furnas Rod. MG 050, próximo ao trevo de Capitólio Distrito Sede	2007
	SN- 05	Praia da Ponta do Sol Acesso pela Rua Marte Ponta do Sol	2007